

Przewodnik Warszawski

Stworzony przez
Macieja Wiśniewskiego i Huberta Pleskota



PODRÓŻE Z HUBERTEM

万年。

Wszelkie prawa zastrzeżone. Kopiowanie, powielanie i wykorzystywanie części lub całości poradnika należącego do Hubert Pleskot - Podróże z Hubertem w formie elektronicznej lub jakiegokolwiek innej bez zgody autora zabronione. Niniejszy poradnik podlega ochronie na mocy prawa autorskiego. Jeśli pobrałeś ten poradnik z nielegalnego źródła, uszanuj mój wkład w stworzenie tego materiału i poinformuj mnie o tym za pośrednictwem info@podrozezhubertem.pl

TRANSPORT PUBLICZNY

Warszawa ma bardzo dobrze rozwiniętą komunikację publiczną. Niezależnie czy przylatujesz do miasta, czy przyjeżdżasz drogą lądową to nie powinieneś mieć większego problemu z odnalezieniem przystanków autobusowych, tramwajowych, kolejowych czy stacji metra.

Lotnisko Chopina – w celu wydostania się z lotniska transportem publicznym możesz skorzystać z:

- **Autobus** - pętla autobusowa znajduje się na zewnątrz terminala przylotów. Linia 175 ma przystanek przy Dworcu Centralnym. Linia 188 zabierze Cię na Trasę Łazienkowską, skąd będziesz miał dogodnie możliwości przesiadek w różnych kierunkach.
- **SKM (Szybka Kolej Miejska)** - Linia S2 i S3 zatrzymuje się w centrum miasta nieopodal Dworca Centralnego. Możesz również skorzystać z Kolej Mazowieckich. Bilety ZTM (Zarząd Transportu Miejskie) dobowe, weekendowe, weekendowe grupowe są honorowane w KM.

Młociny terminal autokarowy (m.in. Flixbus) - dużo linii autobusowych i tramwajowych przemierzających ulice północnych (i nie tylko) dzielnic miasta; aby szybko dostać się do Centrum, na południowe dzielnice lub na warszawską Pragę skorzystaj z metra w kierunku Kabaty.

Wilanowska przystanek autokarowy – tak jak w przypadku Młocin, wysiada się na pętli autobusowej. W pobliżu jest stacja Metro Wilanowska. Korzystając z metra, aby dostać się do Centrum, należy jechać w kierunku Młocin.

Dworzec Zachodni (terminal autokarowy oraz stacja kolei) - duża dostępność linii autobusowych. Aby szybko dostać się do Centrum z dworca kolejowego najlepiej skorzystać z SKM (polecam w godzinach szczytu, ze względu na korki

w tej części miasta). Jeśli chodzi o autobusy to polecam linie przyspieszone (oznaczone na czerwono) 517 lub 523.

Bilety na transport publiczny najwygodniej kupić w biletomatach, stojących na przystankach autobusowych obsługujących dużą ilość linii (jest ich sporo w Warszawie) lub w miejscach przesiadkowych. Ich wygląd może być różny.

Biletomaty są również w autobusach oraz niektórych tramwajach - **PLATNOŚĆ W AUTOBUSACH I TRAMWAJACH TYLKO KARTĄ.**



Bilety można kupić również przez aplikacje mobilne: moBilet, mPay, SkyCash, jakdojade.pl i zBiletem.pl. Istnieje możliwość zakupu biletów czasowych (20-minutowe), jednorazowych przesiadkowych (75 lub 90 min.), dobowych, 3-dniowych oraz weekendowych. Niektóre aplikacje bankowe mają zintegrowany system z jednym z dostawców powyżej, dzięki czemu nie musisz pobierać dodatkowej aplikacji.

Jeśli jesteś w Warszawie na weekend gorąco polecam zakup biletu weekendowego za 24 PLN, który uprawnia do nieograniczonej liczby przejazdów od godz. 19:00 w piątek do godz. 8:00 w poniedziałek. Jest również grupowy weekendowy (do 5 osób na jednym bilecie) za 40 PLN.

Do zwiedzenia Warszawy wystarczą wam bilety na 1 strefę. Najbardziej opłacalny jest zakup biletu dobowego za 15 PLN. Bilet jednorazowy przesiadkowy kosztuje 4,40 PLN. Przez 75 minut od momentu skasowania można swobodnie przesiadać się i korzystać z różnych środków komunikacji publicznej.

Bilety kasuje się tylko raz po wejściu do środka komunikacji lub w przypadku metra, przed wejściem na peron. Tyczy się to wszystkich rodzajów biletu.

Bilety ulgowe kosztują 50% ceny biletów normalnych.

Dla miłośników poruszania się na rowerze, w Warszawie funkcjonuje Veturilo "Warszawski Rower Publiczny". Aby móc korzystać z rowerów, dostępnych na rozszaniach po mieście stacjach, należy zarejestrować się i dokonać opłaty inicjalnej w wysokości 10 PLN. Wypożyczenie do 20 minut nie wiąże się z dodatkowymi opłatami.

Więcej informacji oraz mapa stacji na: <https://www.veturilo.waw.pl>

TRANSPORT PRYWATNY

Do poruszania się po Warszawie można korzystać również z dobrze wszystkim znanego Ubera. Popularny jest również Bolt (dawniej Taxify). Tradycyjne taksówki nie są konkurencyjne cenowo, ale gdyby ktoś miał opory przed korzystaniem z dwóch wyżej wymienionych usług to polecam aplikację myTaxi (w przyszłości FREE NOW).



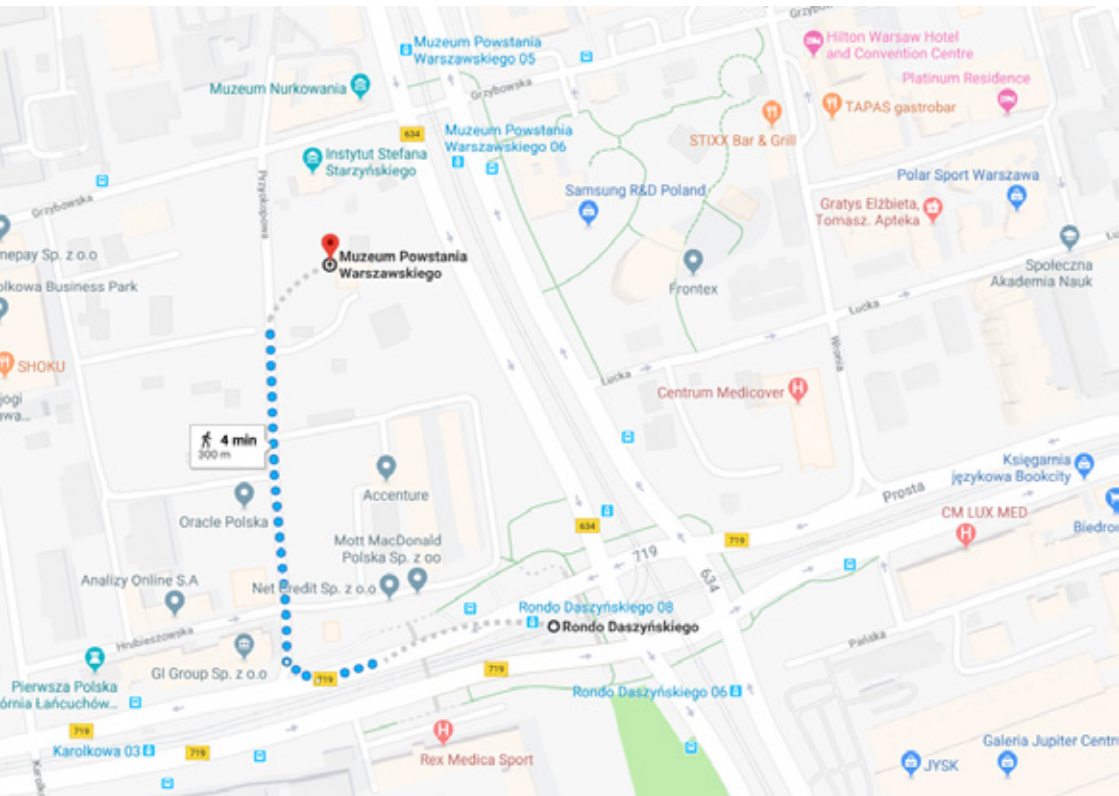
Na popularności zyskują również usługi car sharingowe (auto na minuty). Jest to opcja dla posiadaczy prawa jazdy. W Warszawie dominuje flota firmy Panek oraz Traficar. Dla "konserwów" motoryzacji, Panek umożliwia wypożyczenie Poloneza Caro. WWW: <https://panekcs.pl> oraz <https://www.traficar.pl>



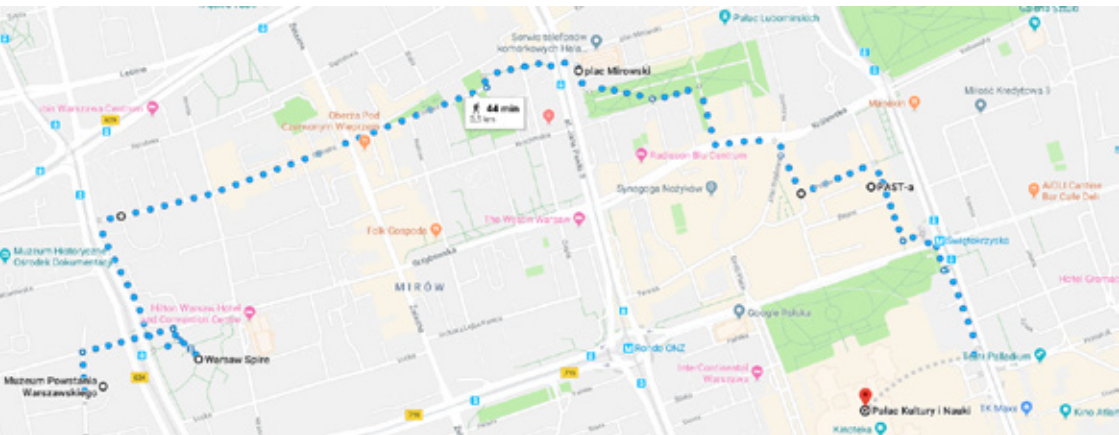
DZIEŃ 1

Serdecznie polecam wizytę w Muzeum Powstania Warszawskiego przy ul. Grzybowskiej 79. W niedziele wstęp jest bezpłatny, ale warto mieć na uwadze zwiększoną ilość odwiedzających i ewentualny dyskomfort zwiedzania. Bilet normalny kosztuje 25 PLN, a ulgowy 20 PLN. Więcej informacji na stronie: <https://www.1944.pl>

Oprócz funkcjonujących przy muzeum przystanków autobusowych i tramwajowych MUZEUM POWSTANIA WARSZAWSKIEGO, niedaleko znajduje się stacja drugiej linii metra RONDO DASZYŃSKIEGO.



Po wizycie w muzeum możesz skierować się w stronę Pałacu Kultury i Nauki. Proponuje spacer lub rower, dzięki temu zobaczysz kilka ciekawych miejsc.



Naprzeciwko obiektu muzealnego znajduje się drugi najwyższy budynek w Warszawie – Warsaw Spire przy Placu Europejskim. W przestrzeni pod obiektem nierzadko oragnizowane są przeróżne wydarzenia, poza tym jest to ciekawie zagospodarowane miejsce.



Dalej przejdiesz się ulicą Chłodną, na której zachowała się przedwojenna brukowa nawierzchnia. Nad Chłodną przechodził także most łączący dwa obszary getta warszawskiego, który został upamiętniony pomnikiem w formie instalacji "Kładka pamięci". Pomiędzy budynkami przy skrzyżowaniu z ul. Żelazną, możesz zobaczyć "Dom Kereta", który w najszerszym miejscu ma 152 cm.

Na końcu Chłodnej dotrzesz do al. Jana Pawła II, a po drugiej stronie arterii wznosi się Hala Mirowska, słynne miejsce handlowe.

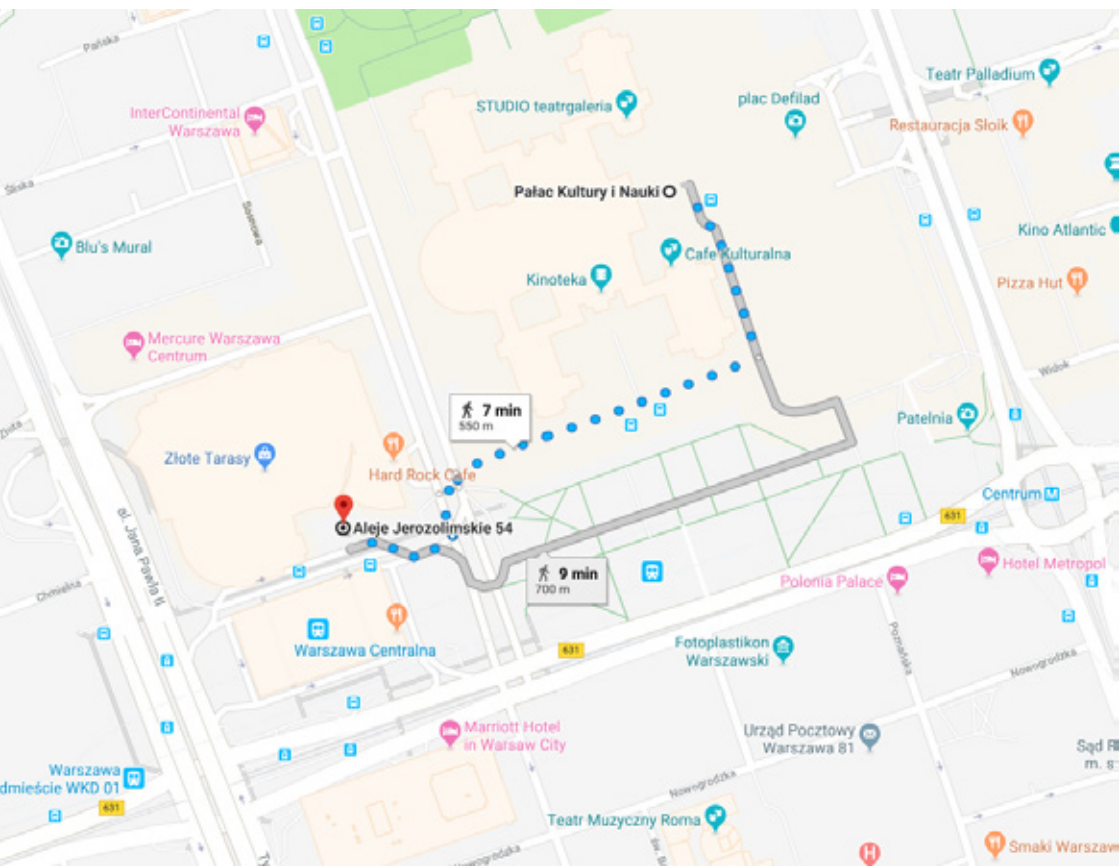


Następnie skieruj się w stronę Placu Grzybowskiego. Po drodze możesz zahaczyć o jedyną czynną przedwojenną synagogę w Warszawie – Synagoga Nożyków. Dalej ulicą Próżną dotrzesz do Marszałkowskiej i potem skieruj się na południe pod Pałac Kultury i Nauki, wejście od placu Defilad.

W PKiN masz możliwość wjechania na taras widokowy na 30. piętrze. Bilet normalny kosztuje 20 PLN. Od maja do września oraz w grudniu taras jest czynny po zmroku w piątki i soboty. Szczegóły tutaj: <http://www.pkin.pl/strefa-turysty-taras-widokowy>.

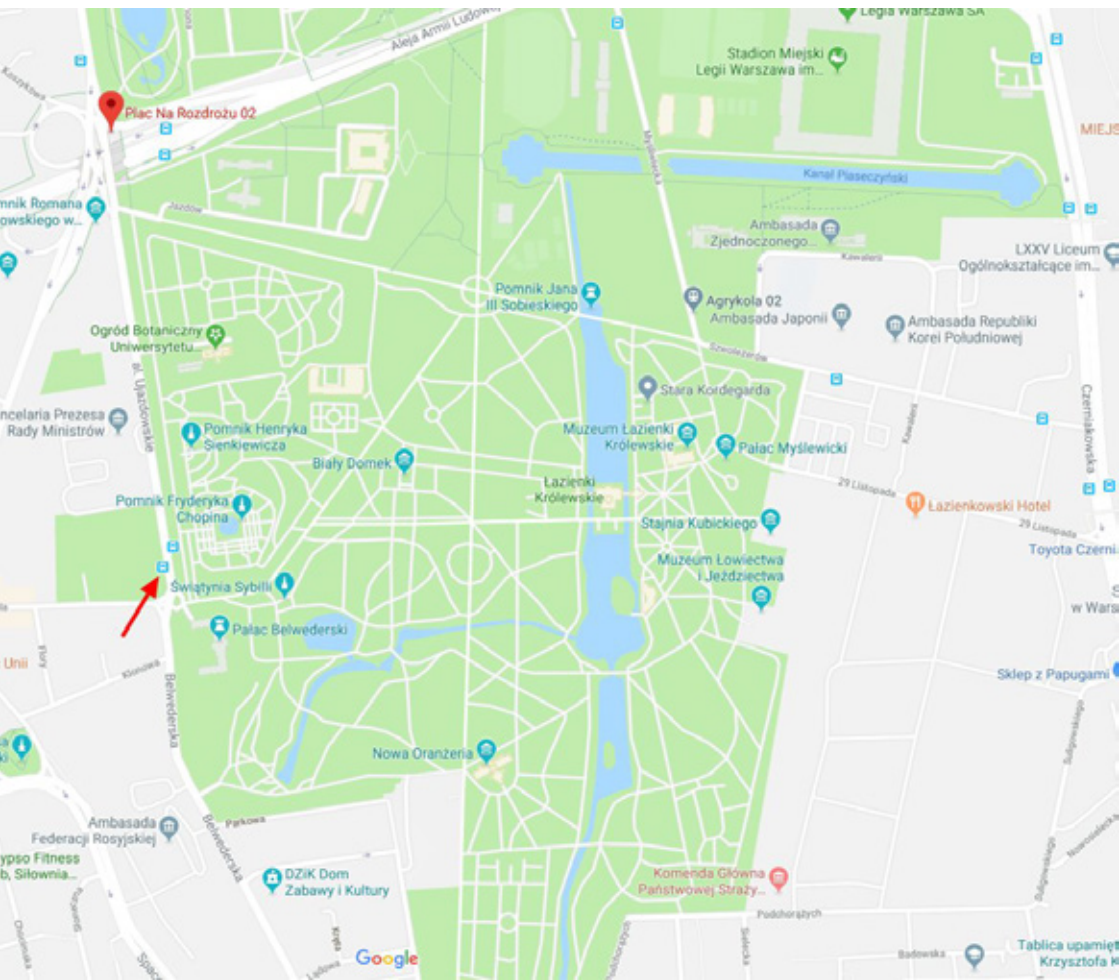
Oprócz tego w budynku nierzadko goszczą przeróżne wystawy, siedzibę ma tu również m.in. Narodowe Muzeum Techniki, czy Muzeum Domków dla Lalek.

Po eksploracji PKiN oraz jego otoczenia, możesz udać się do centrum handlowego Złote Tarasy, gdzie oprócz sklepów i lokali usługowych znajdziesz strefę gastronomiczną.



Kolejny dzień skupia się na części Traktu Królewskiego, Parku Łazienkowskim oraz Starym i Nowym Mieście. Trasę w zależności od upodobania można odwrócić.

Zacznijemy od popularnych "Łazienek", przy jednym z wielu wejść do parku (to możemy uznać jako najczęściej użytkowane) funkcjonuje przystanek autobusowy ŁAZIENKI KRÓLEWSKIE (czerwona strzałka na mapce). W pobliżu przebiega Trasa Łazienkowska, gdzie znajduje się przystanek PLAC NA ROZDROŻU, stąd również możemy dotrzeć do parku pieszo lub przesiąść się i podjechać do przystanku ŁAZIENKI KRÓLEWSKIE.



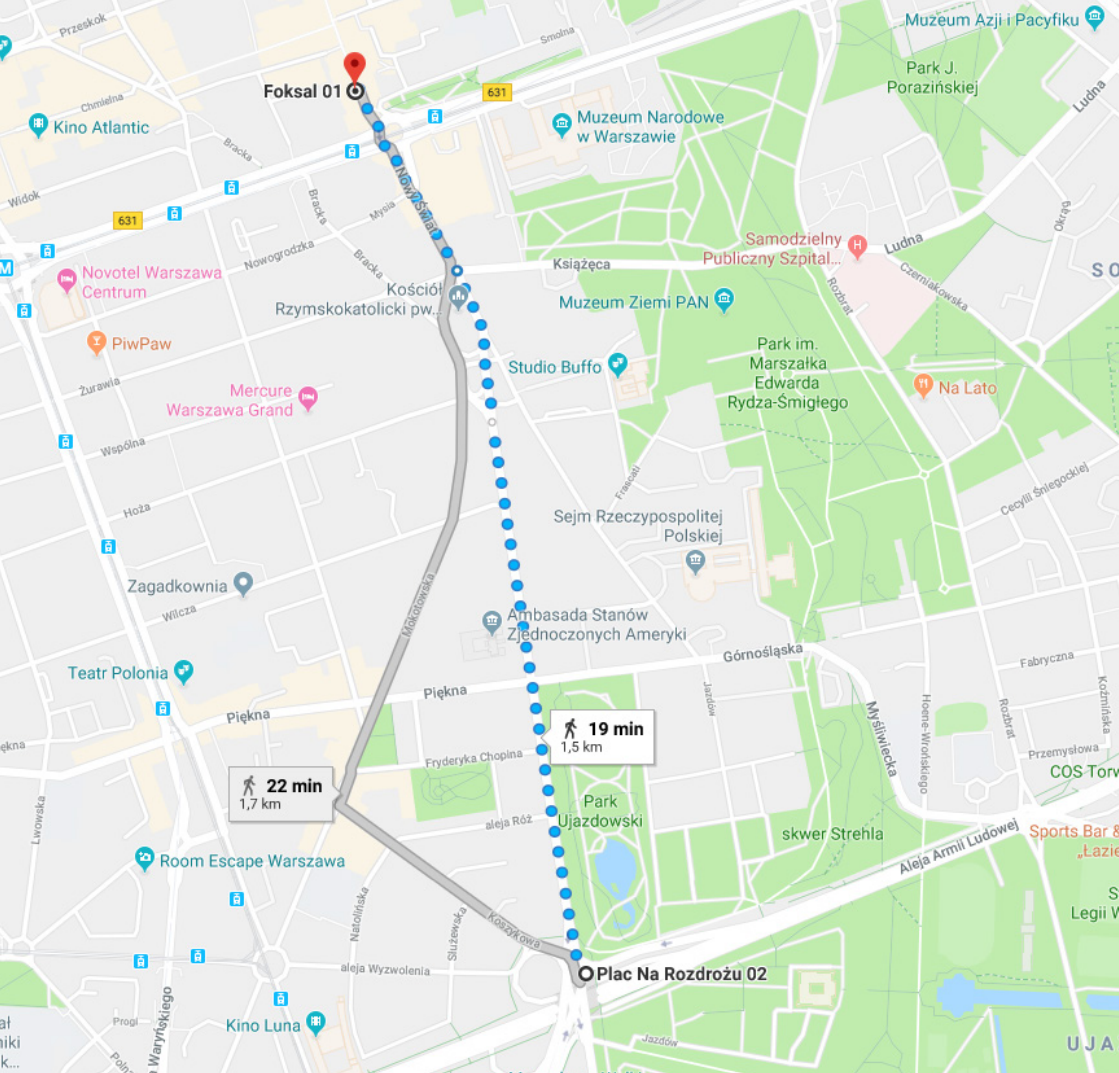
W samym parku możliwy jest wstęp do niektórych obiektów (Pałac na Wyspie, Pałac Myślewicki, Stara Oranżeria). Szczegóły:

<https://www.lazienki-krolewskie.pl/pl> . W ciągu roku bywają “promocje” lub dni otwarte, także warto sprawdzać.

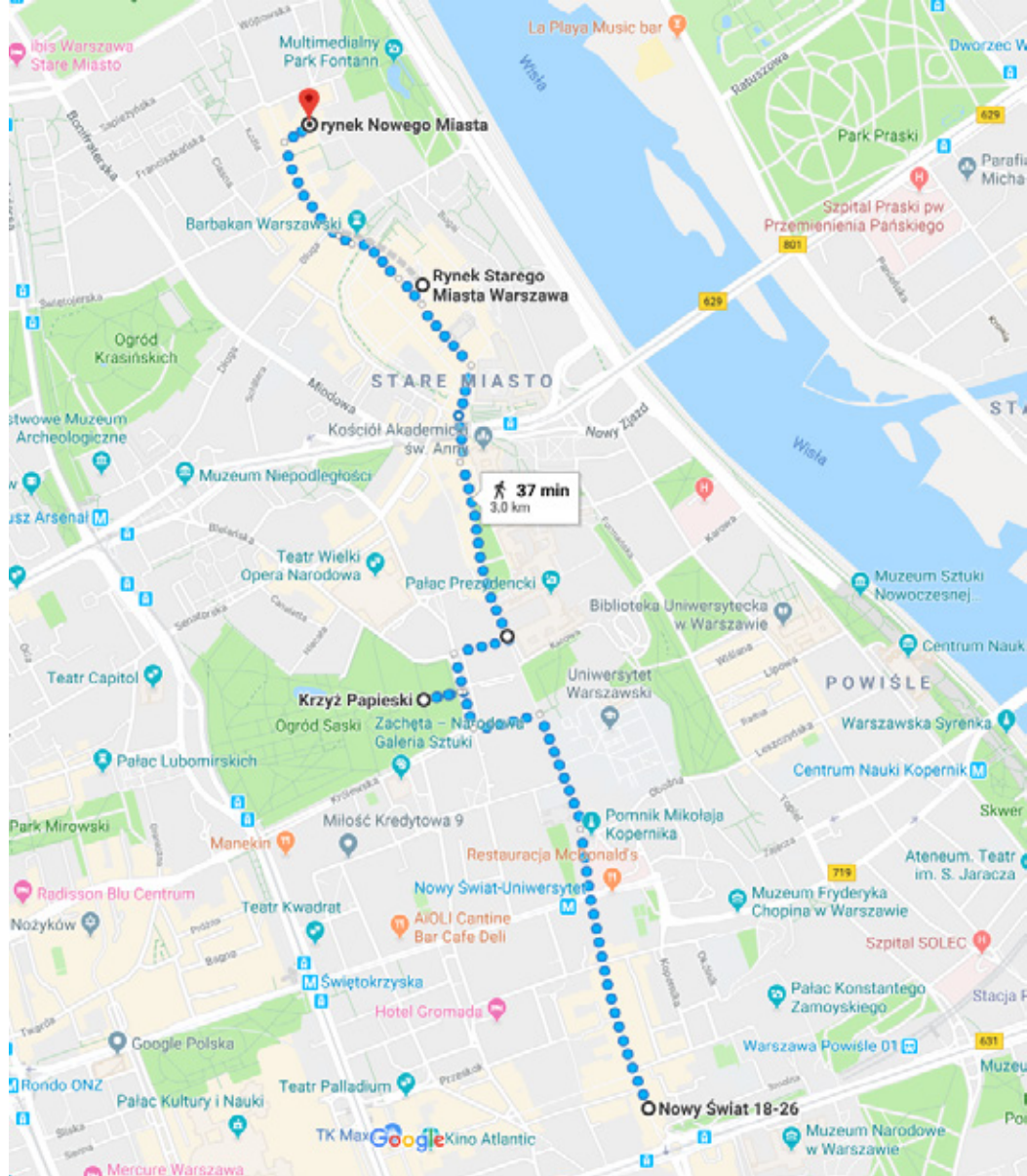
W sąsiedztwie lub na terenie “Łazienek” możesz zobaczyć również m. in.: Ogród Botaniczny Uniwersytetu Warszawskiego, pałac Belwederski, Kancelarię Prezesa Rady Ministrów, dla miłośników sportu stadion Legii Warszawa. W okolicy jest również wiele ambasad.



Po zakończeniu eksploracji tego rejonu, udajemy się na północ w kierunku Starego Miasta. Można przespacerować się Alejami Ujazdowskimi do Nowego Świata lub podjechać autobusem z Placu Na Rozdrożu (przystanek przy al. Ujazdowskich, dołem przebiega Trasa Łazienkowska) do przystanku FOKSAL. Jeśli chcesz pominąć spacer, możesz jechać dalej aż do placu Zamkowego lub wysiąść na Krakowskim Przedmieściu (przystanek UNIWERSYTET). Skorzystaj z linii autobusowych 180, 503 lub 116.

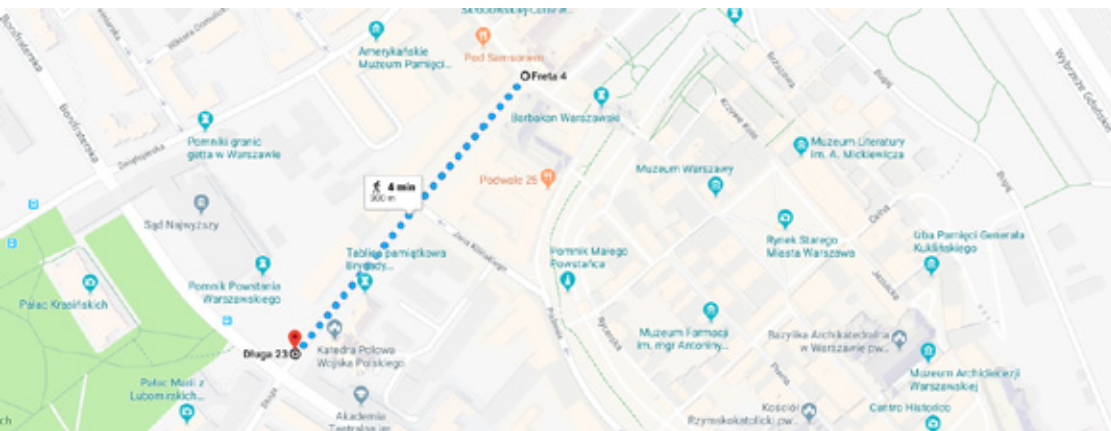


Dalsza część wycieczki przebiega niemal cały czas tzw. Traktem Królewskim, czyli w tej części ciągiem ulic Nowy Świat, Krakowskie Przedmieście aż pod kolumnę Zygmunta na Placu Zamkowym. Odbijamy z trasy na moment przy ul. Królewskiej lub 100m dalej przy Hotelu Europejskim, aby zobaczyć plac Marszałka Józefa Piłsudskiego.

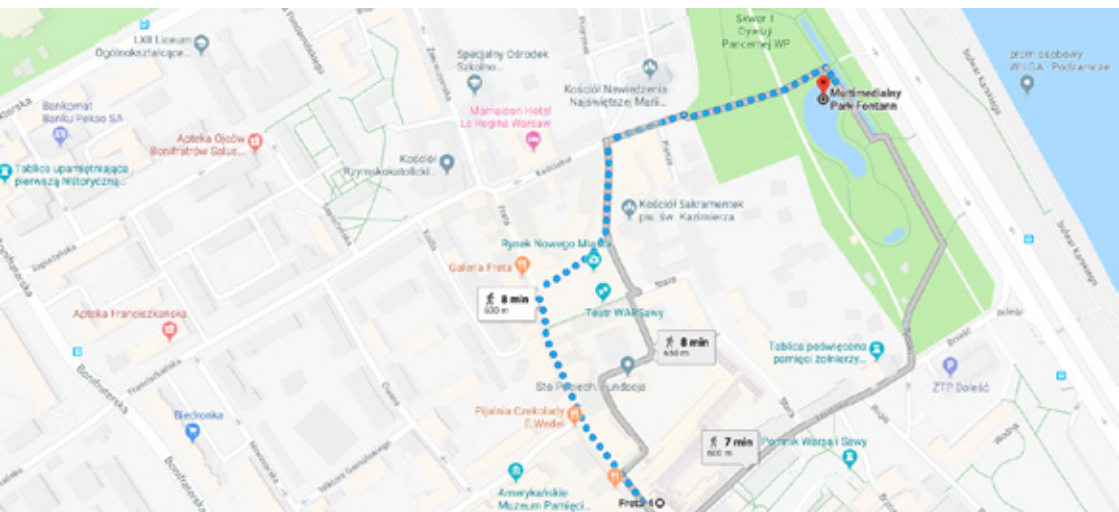


Przy ul. Nowy Świat znajdziesz sporą ilość różnorodnych punktów gastronomicznych oraz przeróżne sklepy. Przy skrzyżowaniu z ulicą Świętokrzyską rozpoczyna się Krakowskie Przedmieście. Najbardziej znane obiekty przy tej ulicy to: Kościół Św. Krzyża, Uniwersytet Warszawski, Hotel Bristol (najstarszy i najdroższy działający hotel w Warszawie), Pałac Prezydencki oraz pomniki Mikołaja Kopernika, księcia Józefa Poniatowskiego oraz Adama Mickiewicza.

Tuż przed Placem Zamkowym znajduje się Kościół Akademicki św. Anny, a przy nim taras widokowy. Wejście kosztuje 6 PLN. Godziny zamknięcia są ruchome i zależne od zainteresowania. W czasie opadów deszczu czy śniegu, taras jest nieczynny. Dalej pozostaje Ci odkrywanie uliczek Starówki. Po przejściu za Barbakan, możesz odbić w ulicę Długą, aby zobaczyć Plac Krasińskich, a przy nim imponujący Pomnik Powstania Warszawskiego, Pałac Krasińskich, Sąd Najwyższy oraz Katedrę Polową.



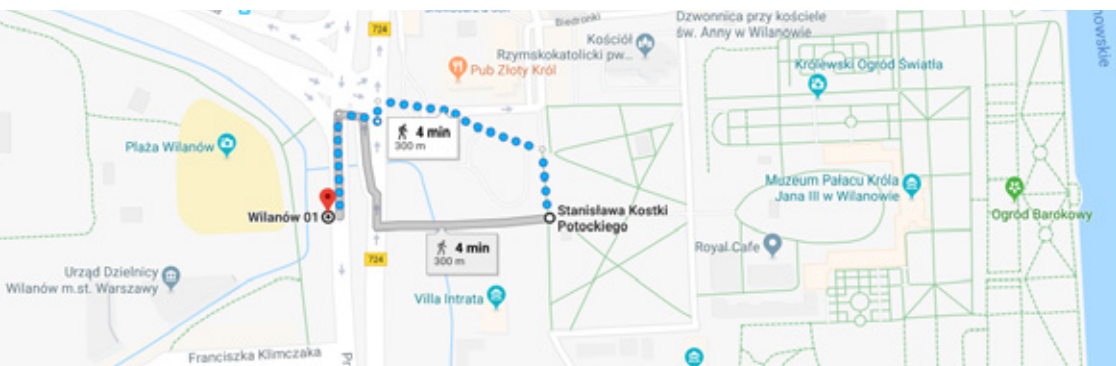
Gdy wrócisz na ulicę Freta, skąd odbiłeś na plac Krasieńskich lub kontynuujesz podróż tą uliczką, dotrzesz do Rynku Nowego Miasta. Stamtąd możesz przejść do ul. Konwiktorskiej, gdzie znajduje się stadion Polonii oraz ulica Sanguszkii przy której wznosi się Polska Wytwórnia Papierów Wartościowych. Dzień proponuje zakończyć w Multimedialnym Parku Fontann. Pokazy odbywają się od maja do września (szczegóły <http://www.parkfontann.pl>). Warto zejść na Bulwary Wiślane, które rozciągają się przy parku fontann.



DZIEŃ 3

Kolejnego dnia proponuje wyprawę na południową część miasta oraz wizytę w Pałacu Jana III Sobieskiego w Wilanowie i ogrodzie botanicznym w Powsinie.

W pobliżu kompleksu w Wilanowie komunikacją publiczną najszybciej dotrzesz linią 519 z Centrum. Wsiądź na przystanku WILANÓW. Przedostań się na wschodnią część ulicy Przyczułkowej i jesteś na miejscu. Wstęp do ogrodów kosztuje 5 PLN, a do Pałacu, w zależności od trasy, 15-20 PLN. Zimą na terenie parku funkcjonuje Królewski Ogród Światła. Więcej szczegółów znajdziesz tutaj: <http://wilanow-palac.pl>. W pobliżu funkcjonuje również Muzeum Plakatu, wstęp 11 PLN. Warto zobaczyć również kościół pw. Św. Anny (to nie ten sam co przy Krakowskim Przedmieściu).



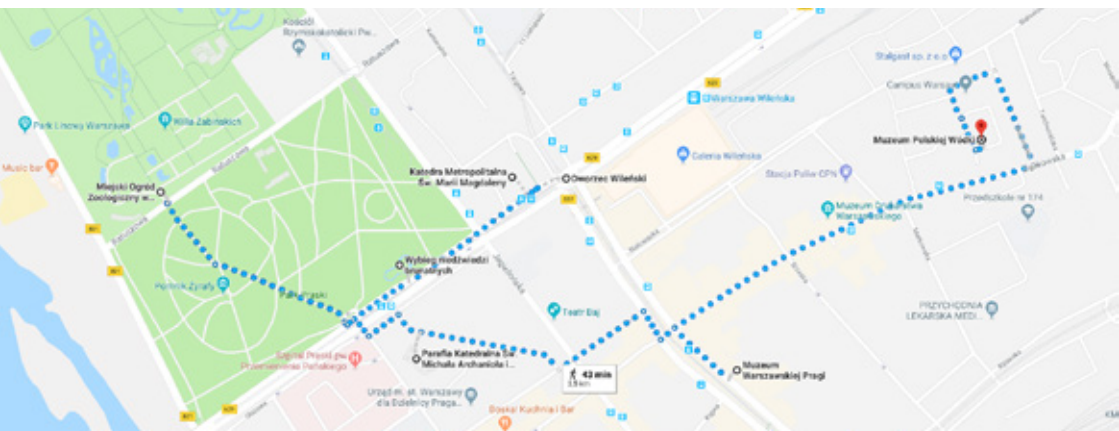
Po zakończeniu zwiedzania możesz udać się do Ogrodu Botanicznego PAN lub skorzystać z innych atrakcji w mieście. Pod wejście do ogrodu podjedziesz autobusem linii 139 z tego samego przystanku, na którym wysiadłeś przyjeżdżając do Wilanowa. Nie kursuje on często, więc warto rozważyć Ubera. Po drugiej stronie ogrodu znajduje się Park Kultury, ale jest to inny, oddzielny obiekt. Podjeżdża tam autobus linii 519, ale wtedy musisz przejść do wejścia do ogrodu. Szczegóły znajdziesz tutaj: <https://www.ogrod-powsin.pl>

DZIEŃ 4

Warszawa to nie tylko lewy brzeg Wisły! Na prawym brzegu nie brakuje ciekawych miejsc. My skupimy się na Starej Pradze. W pobliżu możesz zobaczyć też Stadion Narodowy, fabrykę czekolady Wedla, Park Skaryszewski, a stamtąd już rzut beretem na Saską Kępę i ul. Francuską naszpikowaną knajpkami.

Najszybciej na Starą Pragę dotrzesz II linią metra (stacja przesiadkowa z I linią to ŚWIĘTOKRZYSKA), wysiądź na stacji DWORZEC WILEŃSKI. Z lewego brzegu możliwy jest też transport autobusem lub tramwajem przez Most Śląsko-Dąbrowski. W tym celu najlepiej skorzystaj z przystanku METRO RATUSZ ARSENAŁ 09 lub STARE MIASTO 01.

Poniżej znajdziesz proponowaną trasę przemierzania Pragi z zaznaczonymi punktami. Jeśli wysiądziesz przy Dworcu Wileńskim nie umknie Ci Sobór metropolitalny Świętej Równnej Apostołów Marii Magdaleny (główna cerkiew Polskiego Kościoła Prawosławnego).



Dalej dostępne jest kultowe miejsce w Warszawie, czyli wybieg niedźwiadków brunatnych. Aktualni mieszkańcy tego miejsca, będą jego ostatnimi. Po ich śmierci powstanie tam pomnik i wybieg zostanie zlikwidowany. Następnie możesz spacerować się przez Park Praski do warszawskiego ZOO (<https://zoo.waw.pl>). Bilety w zależności od pory roku w cenie 20-30 PLN, są bilety rodzinne.

W dalszej kolejności zagłębiamy się w "murowaną" Pragę. Zaczynamy od Bazyliki katedralnej św. Michała Archanioła i św. Floriana Męczennika. Strzeliste wieże kościoła są widoczne z wielu miejsc w Warszawie i mogą okazać się dobrym punktem odniesienia.

Obok świątyni znajduje się bar mleczny "Rusałka". Jedno z niewielu, jak nie ostatnie, miejsce trzymające klimat z "czasów świetności".

Odtąd idziemy ul. Floriańską do ul. ks. I. Kłopotowskiego. Przy skrzyżowaniu spotkamy Kapelę Warszawską w wersji pomnikowej. Kierujemy się w stronę ul. Targowej, 0 ul. Kłopotowskiego lub ul. Okrzei.



Na Targowej polecam wizytę w Muzeum Warszawskiej Pragi (<https://muzeumpragi.pl>), które znajduje się obok osławionego Bazaru Różyckiego (aktualnie podupada i nie znane są dalsze losy tego miejsca). W muzeum i jego sąsiedztwie można liczyć nieco praskiego folkloru. Wstęp 10 PLN, można nabyć bilet łączony za 20 PLN, który umożliwia też wstęp do Muzeum Warszawy na Rynku Starego Miasta.

Następnie udajemy się na spacer ul. Żąbkowską, która przeżywa obecnie renesans. Znajdziesz tam wiele ciekawych knajpek. Docieramy do terenów Warszawskiej Wytwórni Wódek "Koneser", które zostały niedawno zrewitalizowane. Znalazło się tam miejsce dla Muzeum Polskiej Wódki. Bilet 40 PLN, są inne warianty wizyty (np. "Degustacja konesera" za 15 PLN), niektóre wymagają rezerwacji z wyprzedzeniem. Szczegóły tutaj: <https://muzeumpolskiejwodki.pl>. Muzeum angażuje się w wiele akcji lokalnych, informacje znajdziesz na stronie.



MIEJSCA I ATRAKCJE WARTO UWAGI

Poniżej znajdziesz miejsca, które nie zmieściły się na szlaku lub leżą w mniej turystycznych częściach miasta. Można wykorzystać jako zamienniki podanych wyżej punktów lub zobaczyć gdy szybko uporasz się z trasą danego dnia.

- **Cmentarz Powązkowski** - skarbnica rzeźby i małej architektury, miejsce spoczynku wielu zasłużonych osób. Dalej przy ul. Powązkowskiej znajduje się cmentarz wojskowy. Ze Śródmieścia dojedziesz autobusem linii 180 i przy okazji przez okno zobaczysz dużą część Woli i Śródmieścia.
- **Parki trampolin** – Hangar 646 (Goćław, Targówek, Mokotów), Stacja Grawitacja. Do wyboru do koloru.
- **Muzeum Narodowe, Muzeum Wojska Polskiego** (położone obok siebie, do wciśnięcia 2. dnia) - dla miłośników sztuki lub militari.
- **Centrum Nauki Kopernik** – polecam zwłaszcza dla dzieci, ale dorośli też znajdą coś dla siebie. Można połączyć ze spacerem nad Wisłą oraz punktem poniżej, nieopodal pomnik warszawskiej Syrenki.
- **Ogród na dachu Biblioteki Uniwersytetu Warszawskiego** – latem, wiosną i wczesną jesienią super miejsce. Zimą za to liście nie zasłaniają panoramy, ale osobiście uważam, że to nie to samo.
- Dla miłośników imprezowania ul. Mazowiecka, lokale przy ulicach Nowogrodzkiej, Żurawiej i Parkingowej, w okolicach ul. Nowy Świat również możesz znaleźć coś dla siebie (np. przy ul. Smolnej).
- **Narodowa Galeria Sztuki "Zachęta"** (2. Dnia będziesz blisko) - dla miłośników sztuki współczesnej, ale nie tylko. Nie brakuje ciekawych wystaw czasowych.
- **Relaks nad Wisłą** - spacer bulwarami, zwłaszcza od okolic Mostu Poniatowskiego do Starego Miasta, odprężenie na plaży pod mostem Poniatowskiego po prawej stronie Wisły.

GDZIE WARTO ZJEŚĆ?

1. **Efes Kebab** - najlepszy kebab świata. Lawasz, sos mieszany - nie ma nic lepszego. Znajduje się on przy ulicy Francuskiej 1. www.restauracjaefes.pl/
2. **Momencik** - znakomita wegetariańska knajpa gdzie łatwo możesz się dostać spod PKiN. Meksykańskie jedzenie w przystępnych cenach, a ja jako osoba kochająca mięso, również uwielbiam odwiedzać <https://www.facebook.com/momencik/>
3. **Zapiecek** - jeśli masz ochotę na typowe polskie dania, to Zapiecek jest miejscem dla Ciebie. Mają tam znakomite pierogi! <https://www.zapiecek.eu/main.html>
4. **Warszawa Wschodnia by Mateusz Gessler** - miejsce dla osób, które tego dnia chcą na jedzenie wydać trochę więcej. Znakomite, szerokie menu pełne dań mięsnych i nie tylko. Idealne miejsce na zakończenie udanego wypadu do Warszawy. <http://www.mateuszgessler.com.pl/>
5. **Okienko** - w skrócie.. Okienko. Miejsce gdzie zjesz najlepsze frytki lub bataty w Warszawie. Mieści się przy ulicy Polnej 22 i podczas wieczornego spaceru na stare miasto, warto zboczyć i spróbować frytek z ich niezwykłymi sosami! <https://www.facebook.com/okienkonapolnej/>
6. **Pizza z Radości** - nie mógłbym pominąć tego miejsca. To kultowa pizzeria w mojej okolicy "na Radości". Od wielu lat prowadzona przez profesjonalistów, w ostatnim okresie poszerzyli swoje menu o nowe potrawy. Pizza nie należy do najtańszych, ale na pewno jest jedną z lepszych jakie w swoim życiu jadłem. <https://www.pizzazradosci.pl/>



Kontakt: info@podrozezhubertem.pl